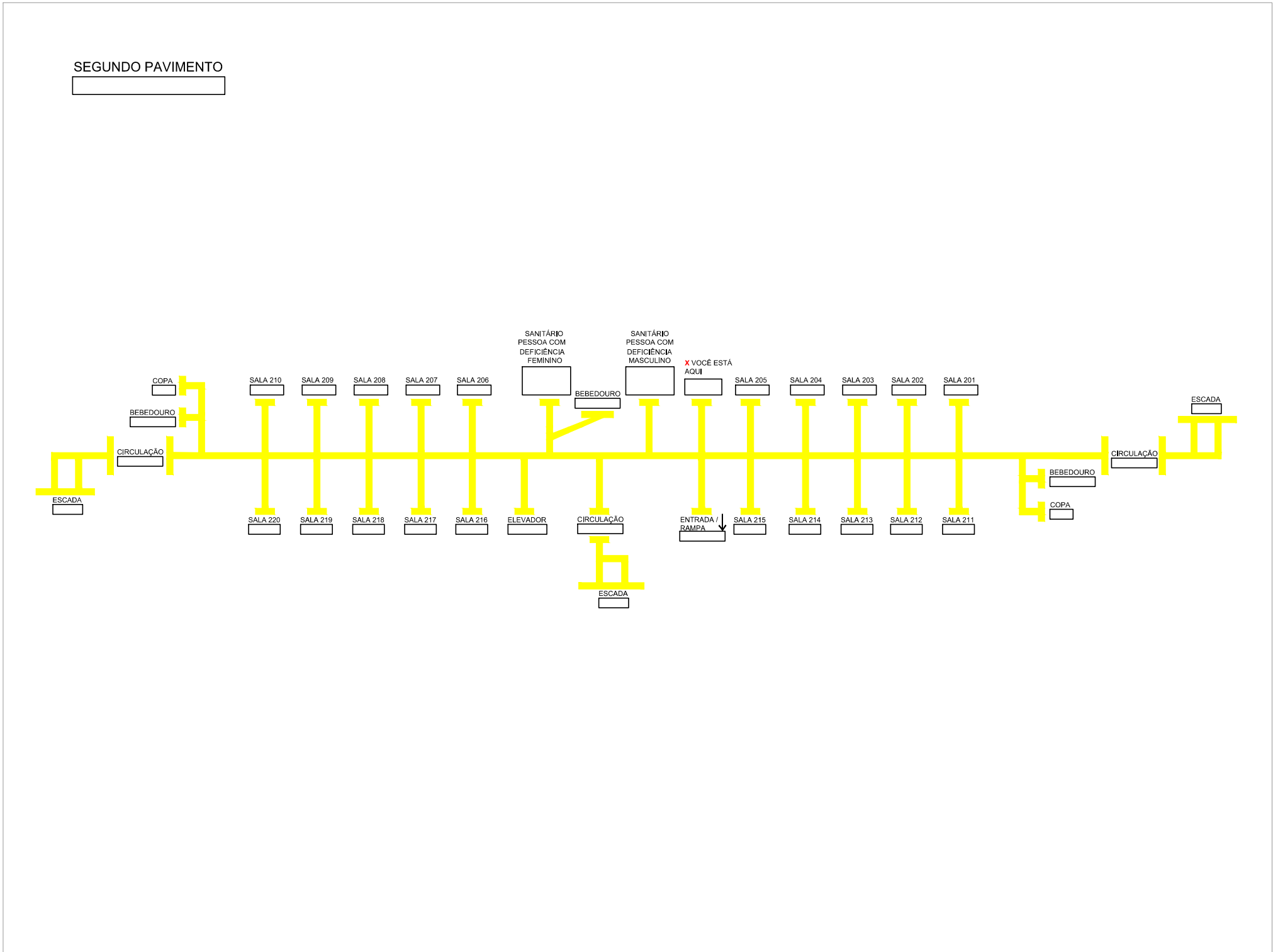
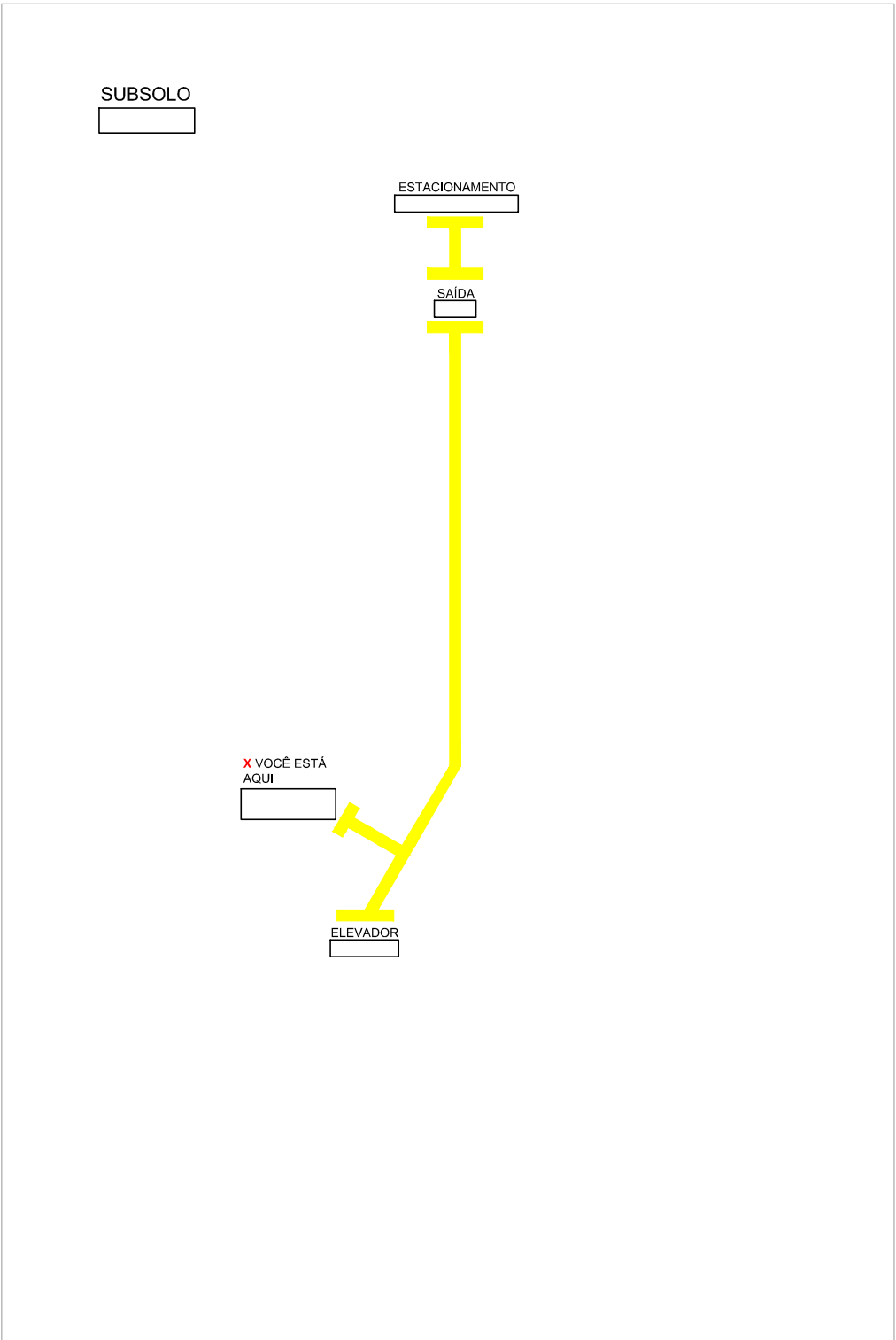


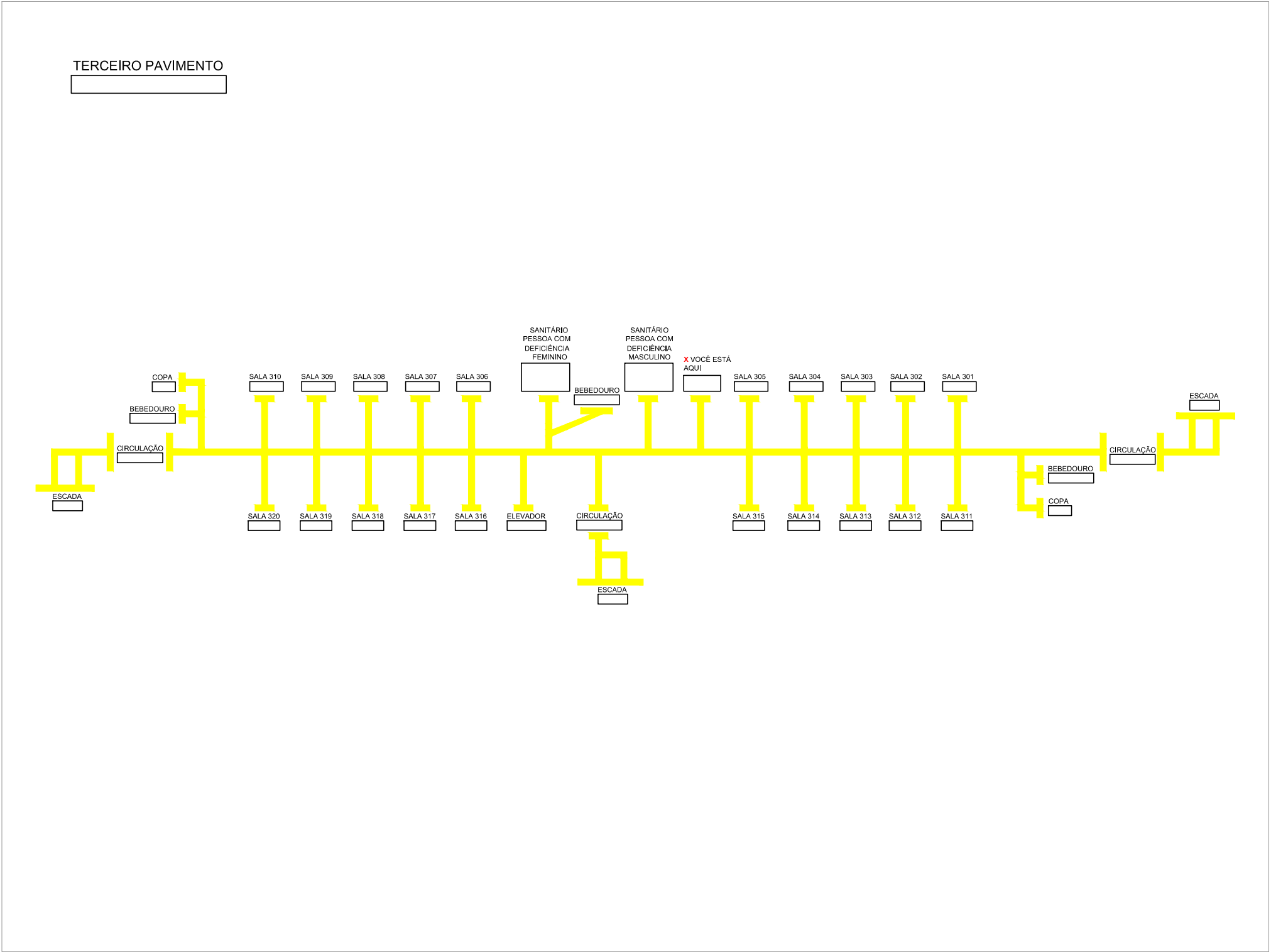
MAPA TÁTIL PAVIMENTO TÉRREO
SEM ESCALA



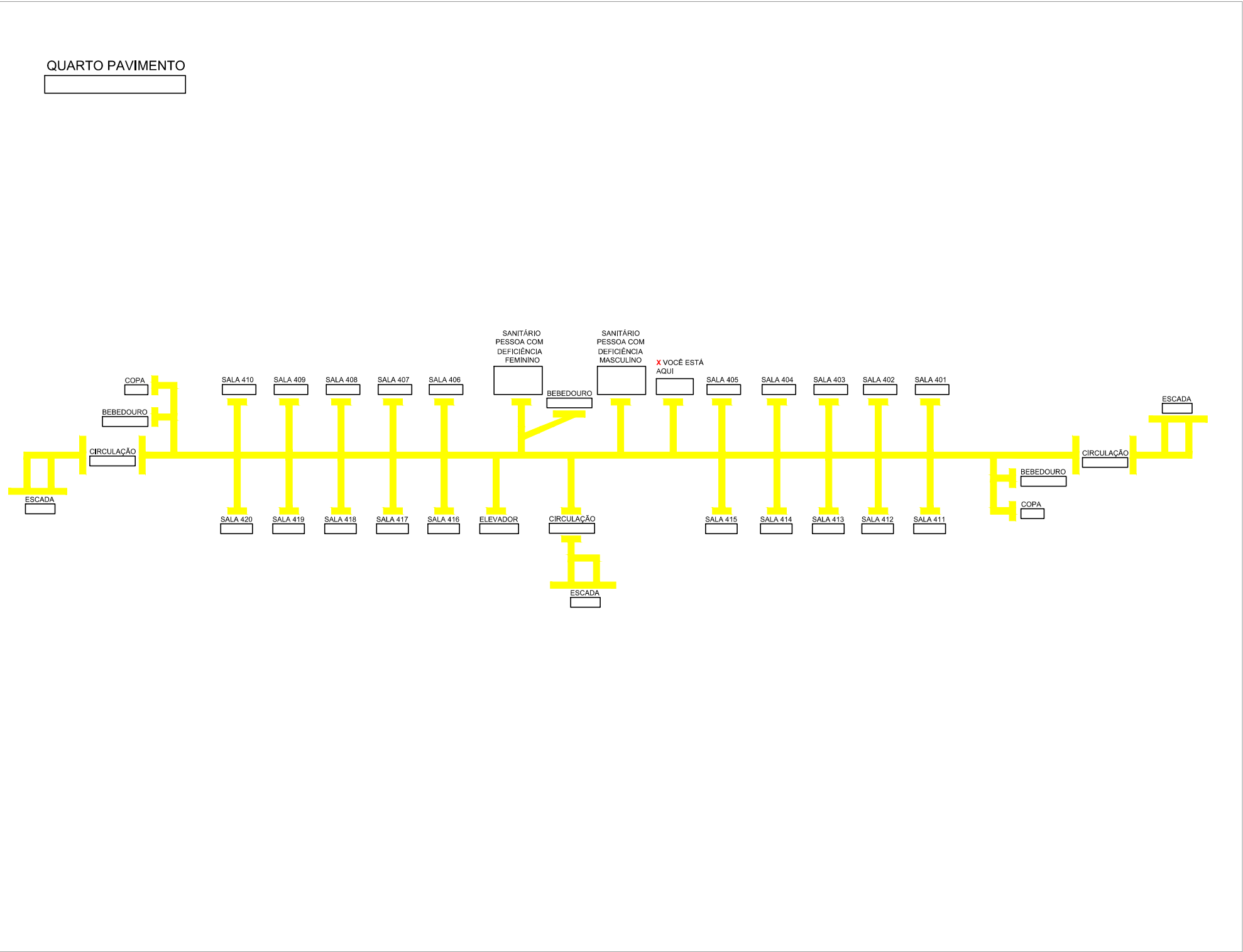
MAPA TÁTIL SEGUNDO PAVIMENTO
SEM ESCALA




MAPA TÁTIL SUBSOLO
SEM ESCALA



MAPA TÁTIL TERCEIRO PAVIMENTO
SEM ESCALA



MAPA TÁTIL QUARTO PAVIMENTO
SEM ESCALA



UFFS
UNIVERSIDADE
FEDERAL DA
FRONTEIRA SUL

Secretaria Especial de Obras-SEO

SECRETARIA DE OBRAS:
DIRETOR DE PROJETOS

DIRETORIA DE OBRAS - SEO

CHAPISCO:

CERRO LARGO:

ERECIMINHA:

LANHANEIRAS DO SUL/PR:

WOLZAPPE:

ENGR. CIV. FÁBIO ALEX DENARD

ENGR. CIV. PAULO ROBERTO KENDRES

ENGR. CIV. CARLOS ROQUE SCHMIDT

ENGR. CIV. JULIANA ANNA CHAMELLO

ENGR. CIV. FÁBIO ONETIA

ENGR. CIV. FÁBIO BALLESTRIN

ENGR. URB. JORDAN PRESTES MIGOTT

ENGR. ELÉTRIC. SILVIO ANTONIO TESTON

ENGR. ELÉTRIC. TATIANA LACAGHA DA SILVA

ENGR. MEC. DANIEL EDSON

TEC. MEC. GIOVANI FÁBIO

TEC. ELÉTRIC. DIEGO GONÇALVES

TEC. ADM. RAFAEL GRIEBLER

TEC. ADM. ROSELI MARIA CARDINAL

AT. LEANDRO PEREIRA

CAUSBR: A41025-6

CREA/SC: 067202-5

CREA/SC: 048838-8

CREA/SC: 113950-2

CREA/SC: 144130-1

CREA/SC: 093571-0

CREA/SC: 158818-4

ENGR. CIV. RODRIGO EMMER

CAUSBR: 100638-8

RESPONSÁVEL: SEO-UFFS

ARG. URB. WELLINGTON TISCHER

CAUSBR: 468639-9

RESPONSÁVEL TÉCNICO

LOCAL:
CHAPECÓ - SC

OBRA:
BLOCO C

PROJETO:
MAPAS TÁTEIS DOS PAVIMENTOS

CONTEÚDO:
MODELOS MAPAS TÁTEIS

ENDEREÇO:
RODOVIA SC 484 Km 2, FRONTEIRA SUL

FASE:
EXECUTIVO

REVISÃO Nº:
R01

DATA:
20/07/2018

DESENHADO POR:
ADRIANA MIGOTT

NOME DO ARQUIVO:
BLOCO+C_UFFS_CH_FE_ARQ_MAPAS+TÁTEIS.DWG

ESCALA:
INDICADA

TAMANHO FOLHA:
A1

Nº PRANCHA:
01